

# Informations Parking P MIN

## Boulevard du Mercantour

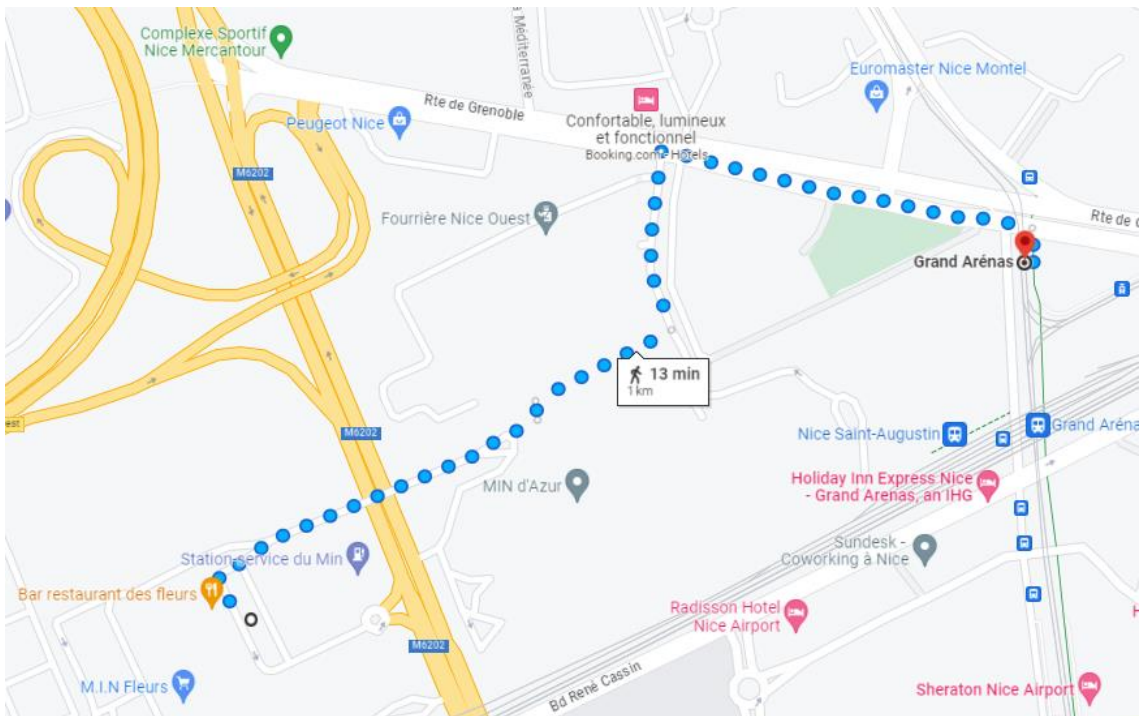
### Horaires :

17h45	Ouverture du parking
18h45	Démarrage des navettes vers le stade
20h15	Dernier départ des navettes vers le stade
22h30	Reprise des navettes à la sortie du match (début de l'avenue Simone Veil)
0h	Fermeture du parking

## **AVANT 18H45 => ACCÈS AU STADE PAR SES PROPRES MOYENS**

### Par le tramway Ligne 3 (35 min):

- Marcher de la partie MIN Fleurs jusqu'à la passerelle (*pour des raisons de sécurité, il faut impérativement monter sur la passerelle par les escaliers*)
- Traverser la passerelle et redescendre par les escaliers
- Traverser la partie MIN Alimentaire jusqu'à la sortie
- Prendre à droite sur la Route de Grenoble
- Continuer jusqu'au croisement avec la voie de tramway
- La station « Grand Arénas » est à droite
- Prendre le tramway en direction de « Saint Isidore »
- Descendre à la station « Stade »
- Prendre l'Avenue Pierre de Coubertin vers le sud
- Tourner à droite sur la rue Alain Mimoun



**Il est déconseillé de faire tout le trajet à pied car il y a près de 5km à parcourir, soit 1 heure de marche minimum**

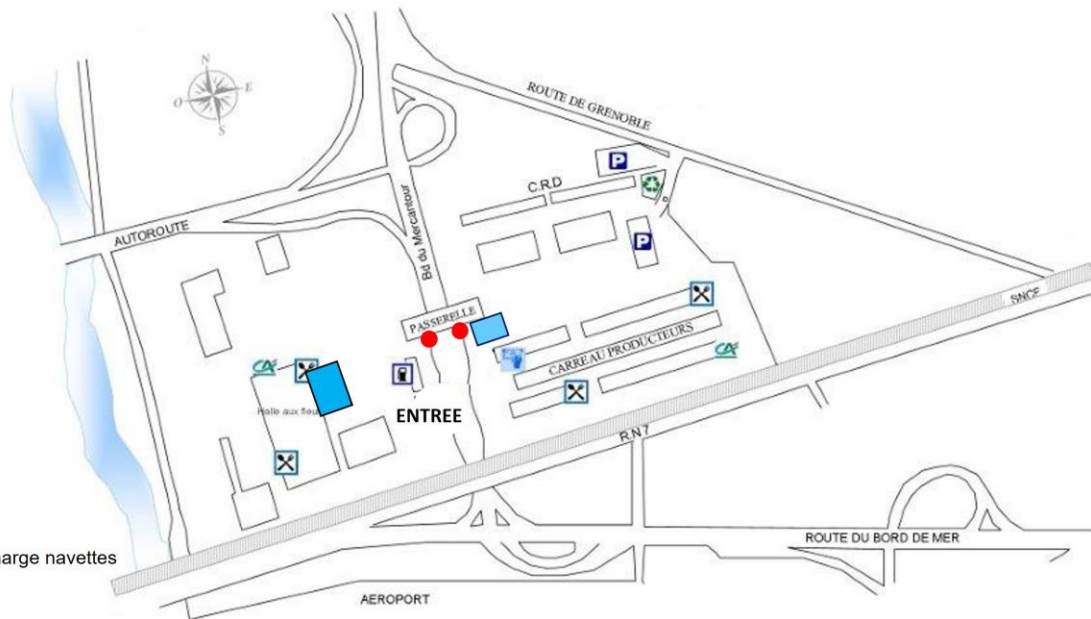
# Informations Parking P MIN

## Boulevard du Mercantour




**APRES 18H45 => ACCÈS AU STADE PAR LES NAVETTES**

**Le point de prise de la navette se situe :**

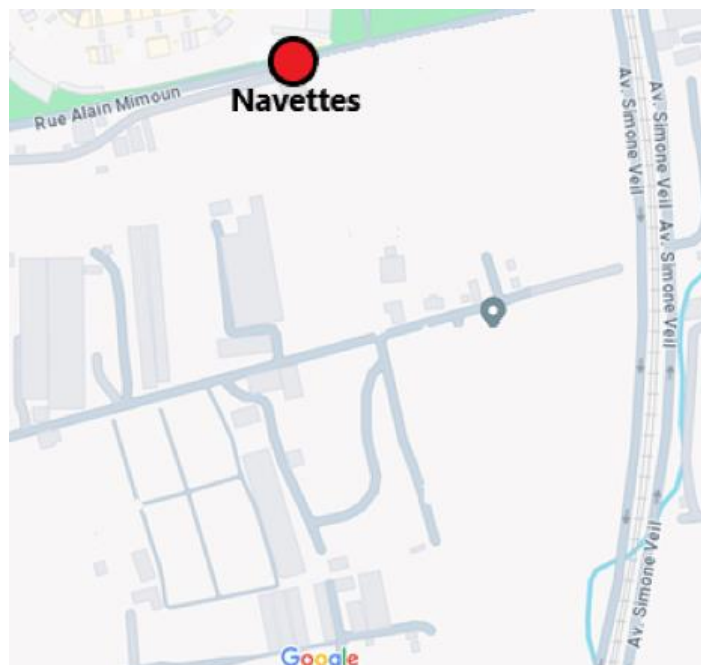
- Directement dans la partie MIN Fleurs où vous êtes garés
- En cas de saturation de cette partie, la navette se prend juste de l'autre côté de la passerelle (attention à bien emprunter les escaliers)



### LEGENDE

-  Prise en charge navettes
-  Point alternatif de prise en charge navettes
-  Escaliers de la passerelle

**Le point de dépôt de la navette se situe sur la rue Alain Mimoun:**



# Informations Parking P MIN

## Boulevard du Mercantour

**RETOUR => ACCÈS AU PARKING PAR NAVETTES SEULEMENT**

**Cheminement du stade vers le point de reprise de la navette (400m) :**

- Prendre la rue Alain Mimoun vers l'est
- Tourner à droite sur l'avenue Simone Veil
- Continuer sur 200m jusqu'au panneau « Navette bleue P5 M.I.N. »

