

Informations Parking P5

Chemin des Arboras

Horaires :

17h45	Ouverture du parking
18h45	Démarrage des navettes vers le stade
20h30	Dernier départ des navettes vers le stade
22h30	Reprise des navettes à la sortie du match (début de l'avenue Simone Veil)
0h	Fermeture du parking

AVANT 18H45 => ACCÈS AU STADE PAR SES PROPRES MOYENS

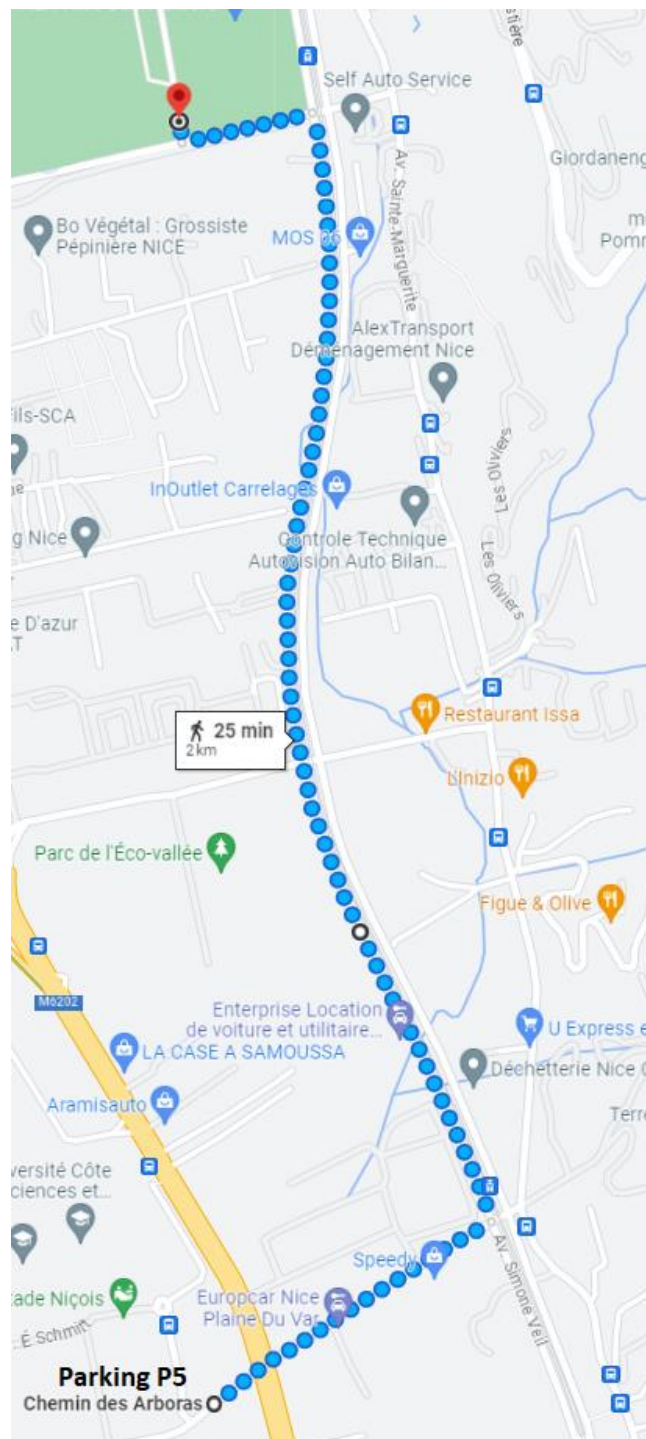
Par le tramway Ligne 3 (15 min):

- Prendre le Chemin des Arboras vers le Bd du Mercantour RM6202
- Traverser le Bd du Mercantour
- Continuer sur le chemin des Arboras
- Prendre à gauche sur l'Avenue Simone Veil jusqu'à la station « Arboras / Les Universités »
- Prendre le tramway en direction de « Saint Isidore »
- Descendre à la station « Stade »
- Prendre l'Avenue Pierre de Coubertin vers le sud
- Tourner à droite sur la rue A. Mimoun

ou

A pieds (25 min) :

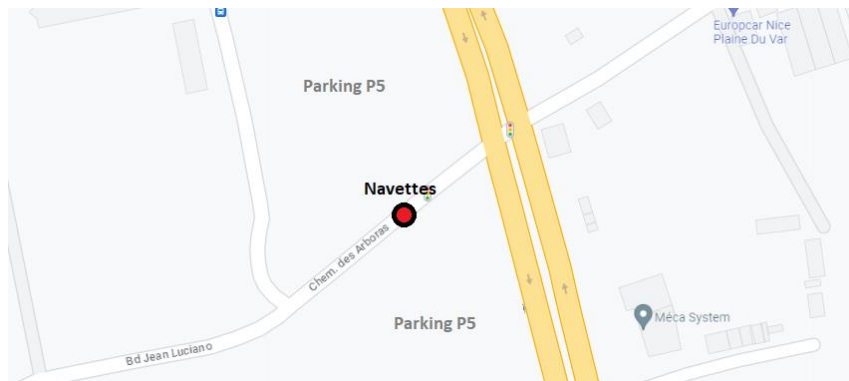
- Prendre le Chemin des Arboras vers le Bd du Mercantour RM6202
- Traverser le Bd du Mercantour
- Continuer sur le Chemin des Arboras
- Prendre à gauche sur l'Av Simone Veil
- Continuer pendant 1,4km
- Tourner à gauche sur la rue Alain Mimoun



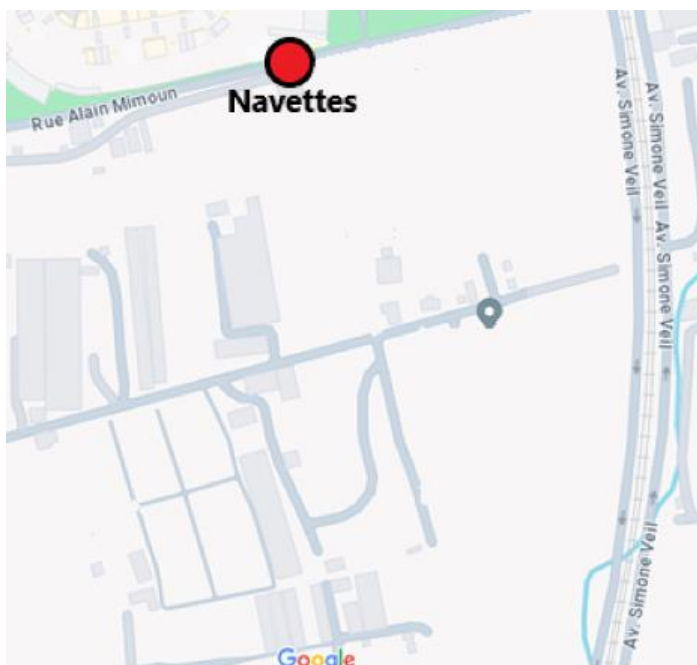
Informations Parking P5 Chemin des Arboras

APRES 18H45 => ACCÈS AU STADE PAR LES NAVETTES

Le point de prise de la navette est sur le chemin des Arboras, le long du 1^{er} parking :



Le point de dépose de la navette est situé sur la rue Alain Mimoun, au pied du stade :



Informations Parking P5

Chemin des Arboras

RETOUR => ACCÈS AU PARKING PAR NAVETTES SEULEMENT

Cheminement du stade vers le point de reprise de la navette (300m) :

- Prendre la rue Alain Mimoun vers l'est
- Tourner à droite sur l'Avenue Simone Veil
- Continuer sur 100m jusqu'au panneau « Navette rouge P5 STAPS »

