

Informations Parking P MIN

Boulevard du Mercantour

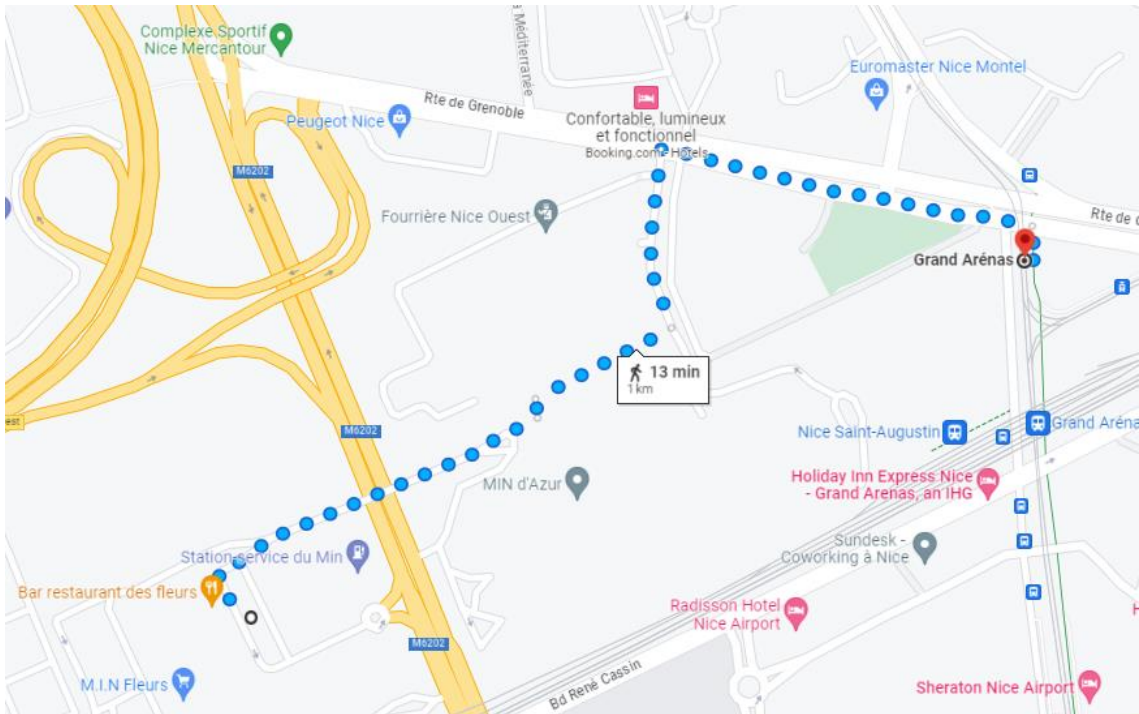
Horaires :

13h	Ouverture du parking
17h	Démarrage des navettes vers le stade
20h15	Dernier départ des navettes vers le stade
23h	Reprise des navettes à la sortie du concert (même lieu que la dépose)
1h	Fermeture du parking

AVANT 17H => ACCÈS AU STADE PAR SES PROPRES MOYENS

Par le tramway Ligne 3 (35 min):

- Marcher de la partie MIN Fleurs jusqu'à la passerelle (*pour des raisons de sécurité, il faut impérativement monter sur la passerelle par les escaliers*)
- Traverser la passerelle et redescendre par les escaliers
- Traverser la partie MIN Alimentaire jusqu'à la sortie
- Prendre à droite sur la Route de Grenoble
- Continuer jusqu'au croisement avec la voie de tramway
- La station « Grand Arénas » est à droite
- Prendre le tramway en direction de « Saint Isidore »
- Descendre à la station « Stade »
- Prendre l'Avenue Pierre de Coubertin vers le sud
- Tourner à droite sur la rue Alain Mimoun



Il est déconseillé de faire tout le trajet à pied car il y a près de 5km à parcourir, soit 1 heure de marche minimum

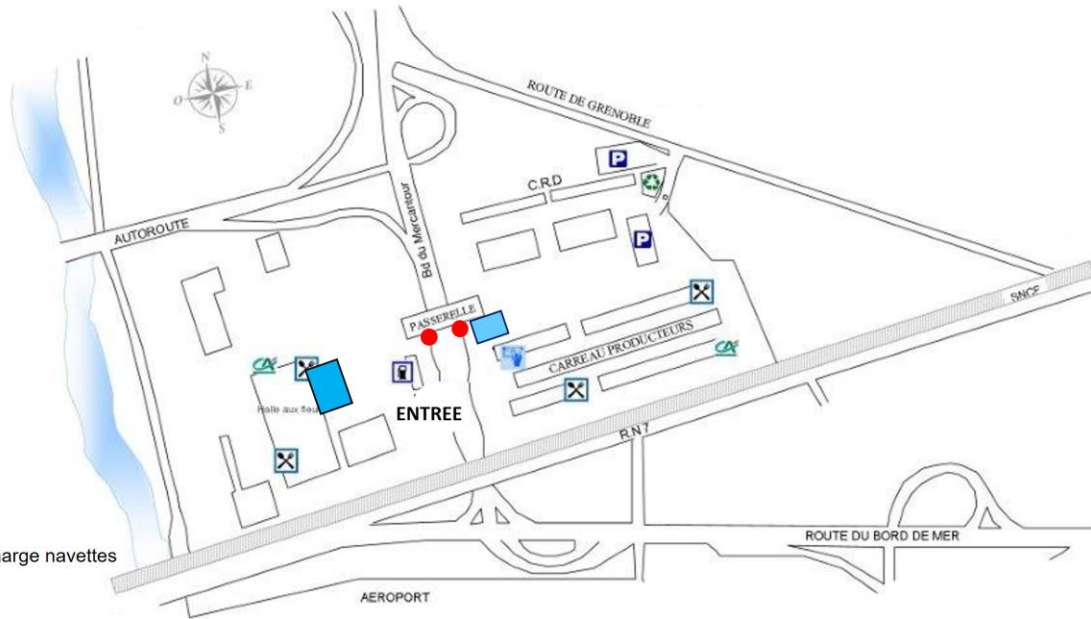
Informations Parking P MIN

Boulevard du Mercantour




APRES 17H => ACCÈS AU STADE PAR LES NAVETTES

Le point de prise de la navette se situe :

- Directement dans la partie MIN Fleurs où vous êtes garés
- En cas de saturation de cette partie, la navette se prend juste de l'autre côté de la passerelle (attention à bien emprunter les escaliers)

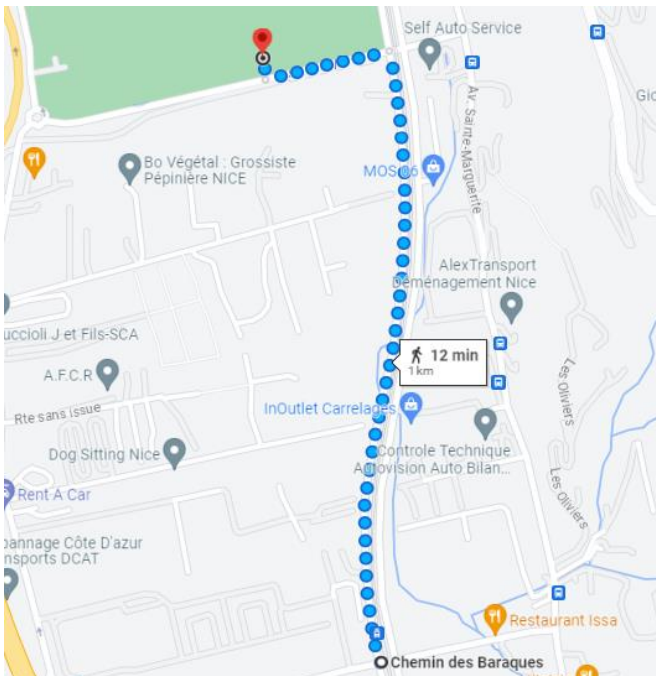


LEGENDE

-  Prise en charge navettes
-  Point alternatif de prise en charge navettes
-  Escaliers de la passerelle

Cheminement vers le stade à partir du point de dépose de la navette (1 000m) :

- Prendre la direction nord sur l'Avenue Simone Veil
- Continuer sur l'Avenue Simone Veil pendant 800m
- Tourner à gauche sur la rue Alain Mimoun



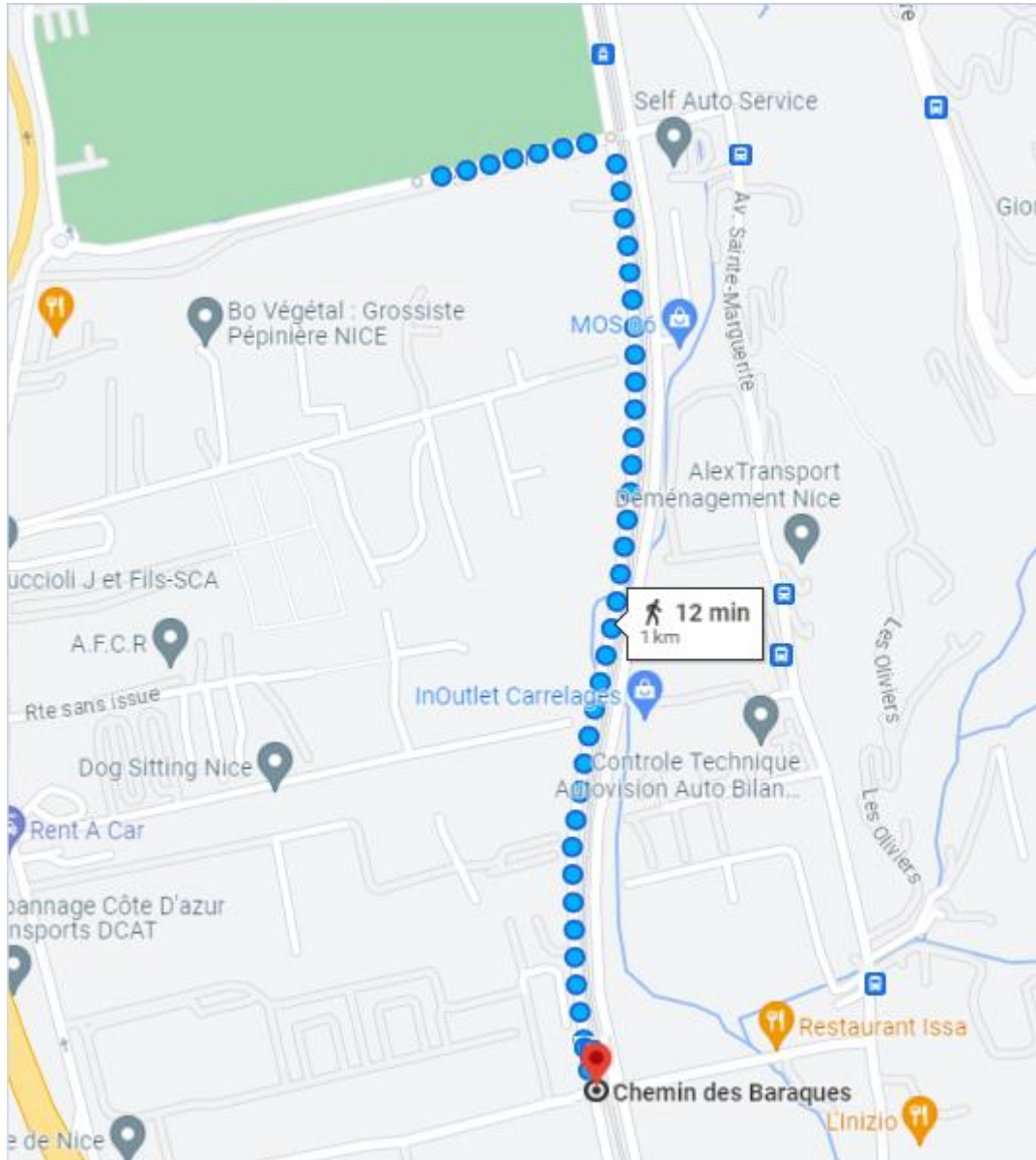
A NOTER : Des véhicules de courtoisie HAPY TRANSPORT seront disponibles au point de dépose des navettes pour déplacer les personnes à mobilité réduite jusqu'au stade.

Informations Parking P MIN Boulevard du Mercantour

RETOUR => ACCÈS AU PARKING PAR NAVETTES SEULEMENT

Cheminement du stade vers le point de reprise de la navette (1 000m) :

- Prendre la rue Alain Mimoun vers l'est
- Tourner à gauche sur l'avenue Simone Veil
- Continuer sur 800m jusqu'au croisement avec le chemin des Baraques



A NOTER : Des véhicules de courtoisie HAPY TRANSPORT seront disponibles au même lieu que la dépose à l'aller (pied de l'escalier nord) pour déplacer les personnes à mobilité réduite jusqu'aux parkings P5 et P MIN.