

Informations Parking P4

Chemin de Glacière

Horaires :

13h	Ouverture du parking
17h	Démarrage des navettes vers le stade
20h15	Dernier départ des navettes vers le stade
23h	Reprise des navettes à la sortie du concert (même lieu que la dépose)
1h	Fermeture du parking

AVANT 17H => ACCÈS AU STADE PAR SES PROPRES MOYENS

Par le train des Chemins de Fer de Provence

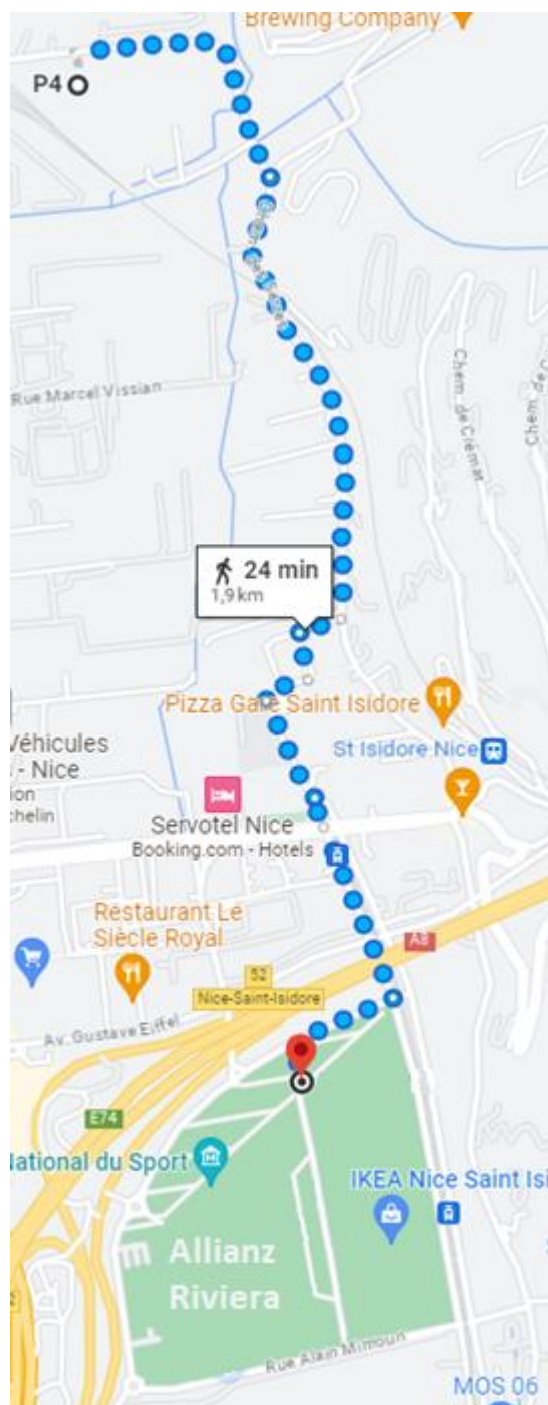
CPZou (15 min):

- Prendre à gauche en sortant du parking sur le Chemin de Glacière
- La gare « Lingostière » est en face
- Prendre le train jusqu'à l'arrêt « Saint Isidore » (le suivant)
- Descendre le Chemin de Crémat en empruntant les escaliers de raccourcis
- Sur le rond-point prendre la 3^{ème} à droite sur l'avenue Auguste Vérola
- Prendre à gauche sur l'Avenue Pierre de Coubertin
- Prendre à droite l'allée piétonne qui longe le magasin Ikea jusqu'au pied de l'escalier nord du stade

OU

A pieds (24 min) :

- Prendre à droite en sortant du parking sur le Chemin de Glacière
- Prendre à droite sur le Chemin des Serres
- Sur le rond-point prendre la 1^{ère} à droite sur l'avenue Auguste Vérola
- Prendre à gauche sur l'Avenue Pierre de Coubertin
- Prendre à droite l'allée piétonne qui longe le magasin Ikea jusqu'au pied de l'escalier nord du stade



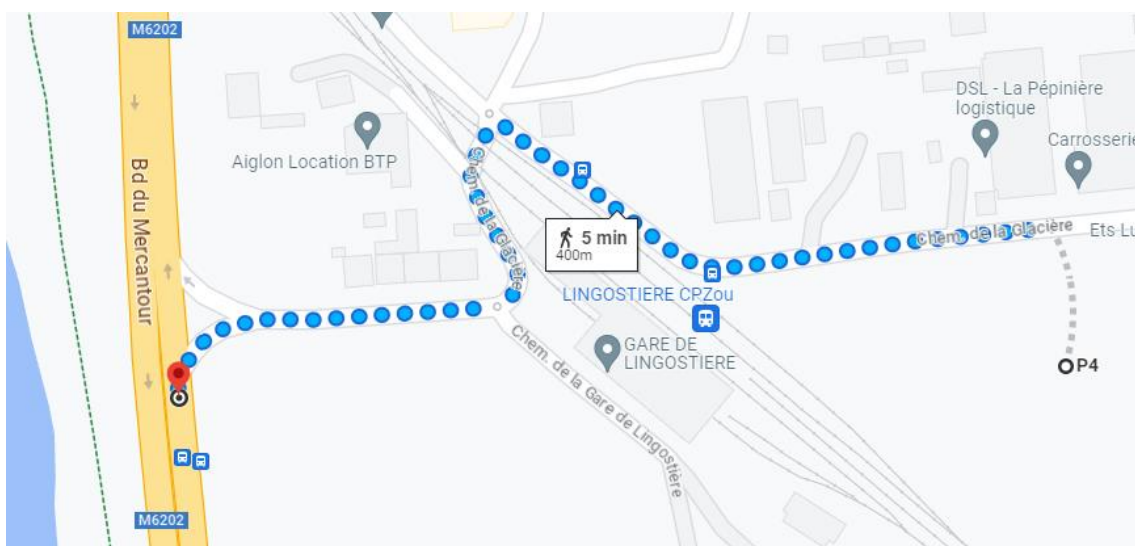
Informations Parking P4

Chemin de Glacière

APRES 17H => ACCÈS AU STADE PAR LES NAVETTES

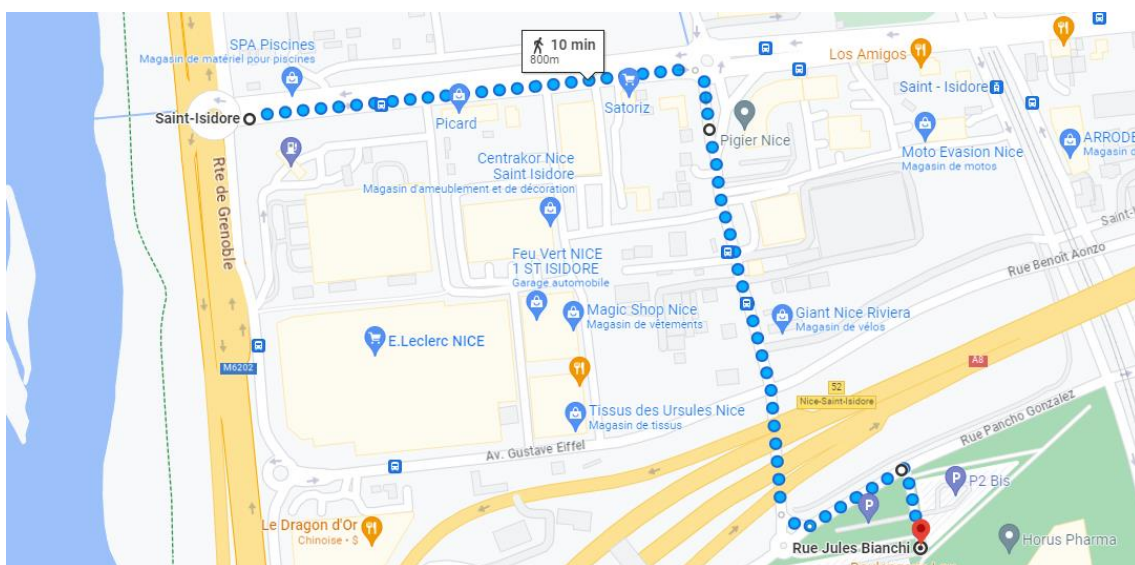
Cheminement pour rejoindre le point de prise de la navette (400m) :

- Prendre à gauche en sortant du parking sur le Chemin de glacière
- Après 200m, tourner à gauche pour rester sur le Chemin de glacière
- Prendre à droite sur le Chemin de la gare de Lingostière
- Prendre légèrement à gauche sur le Bd de Mercantour RM6202



Cheminement vers le stade à partir du point de dépose de la navette (800m) :

- Prendre la direction Est sur l'Av. Auguste Verola
- Au rond-point, prendre la 1ère sortie sur le Bd des Jardiniers
- Tourner à gauche sur la rue Pancho Gonzales
- Prendre à droite sur l'allée Jules Bianchi



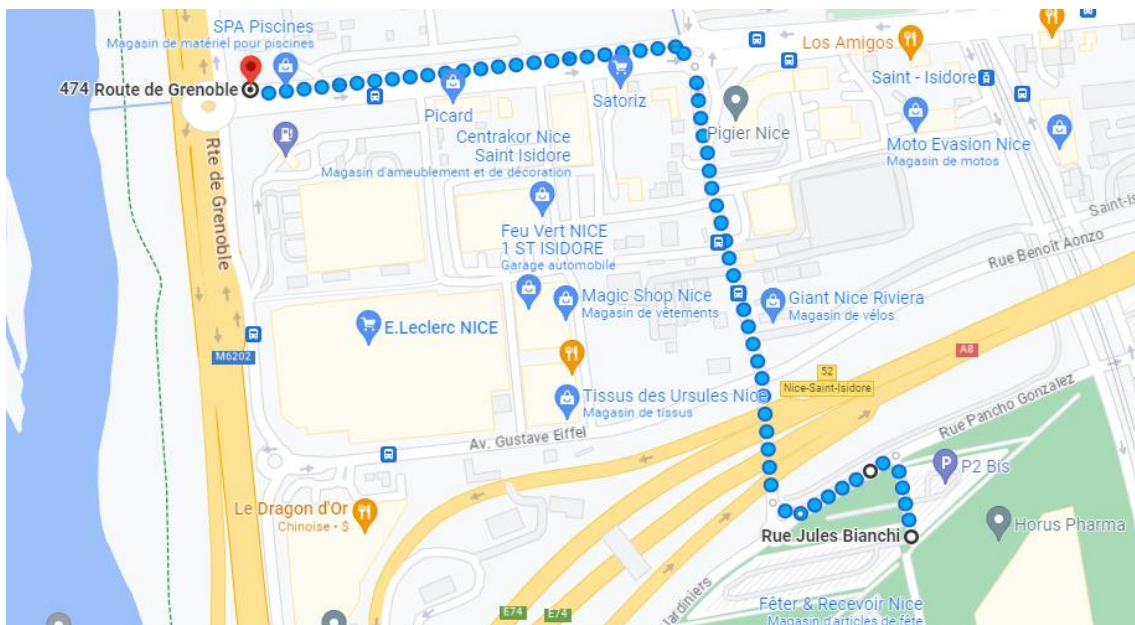
Informations Parking P4

Chemin de Glacière

RETOUR => ACCÈS AU PARKING PAR NAVETTES SEULEMENT

Cheminement du stade vers le point de reprise de la navette (800m) :

- Prendre à gauche sur l'allée Jules Bianchi
- Tourner à gauche sur la rue Pancho Gonzales
- Au rond-point, prendre la 1ère sortie sur le Bd des Jardiniers
- Prendre à gauche sur l'Av. Auguste Vérola



Cheminement pour rejoindre le parking (400m) :

- Prendre légèrement à droite sur le Chemin de la gare de Lingostière
- Prendre à gauche sur le Chemin de glacière
- Tourner à droite pour rester sur le Chemin de glacière
- Continuer sur 200m

